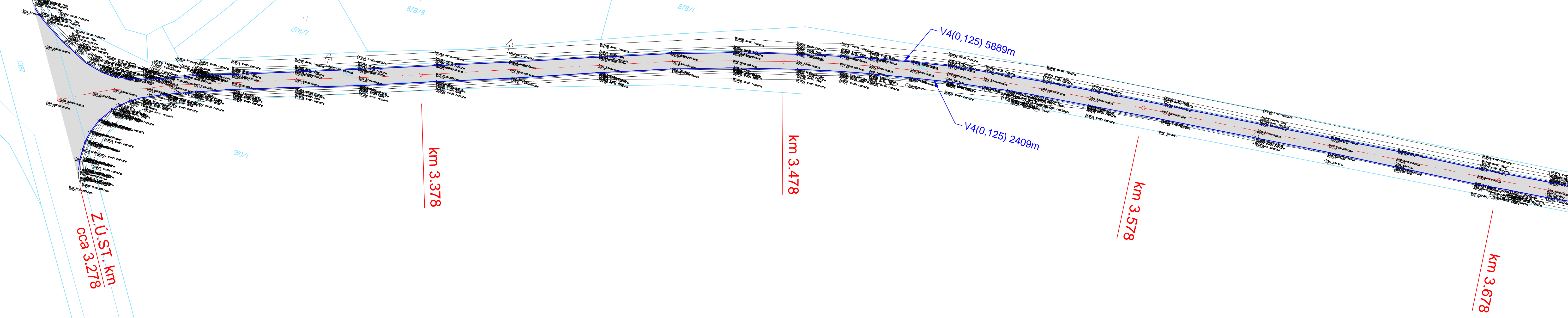
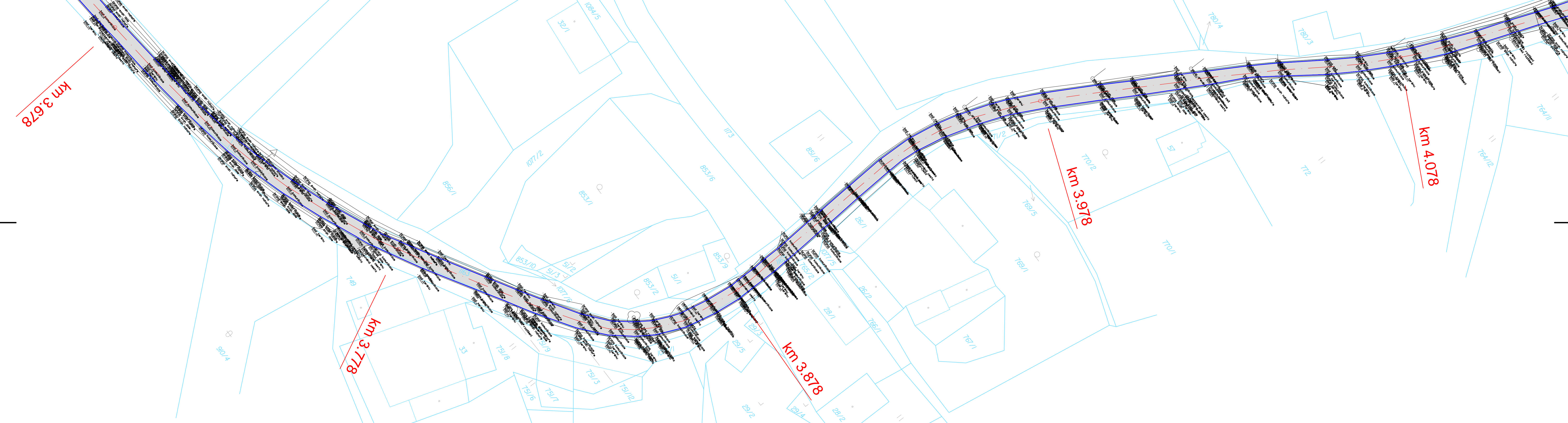


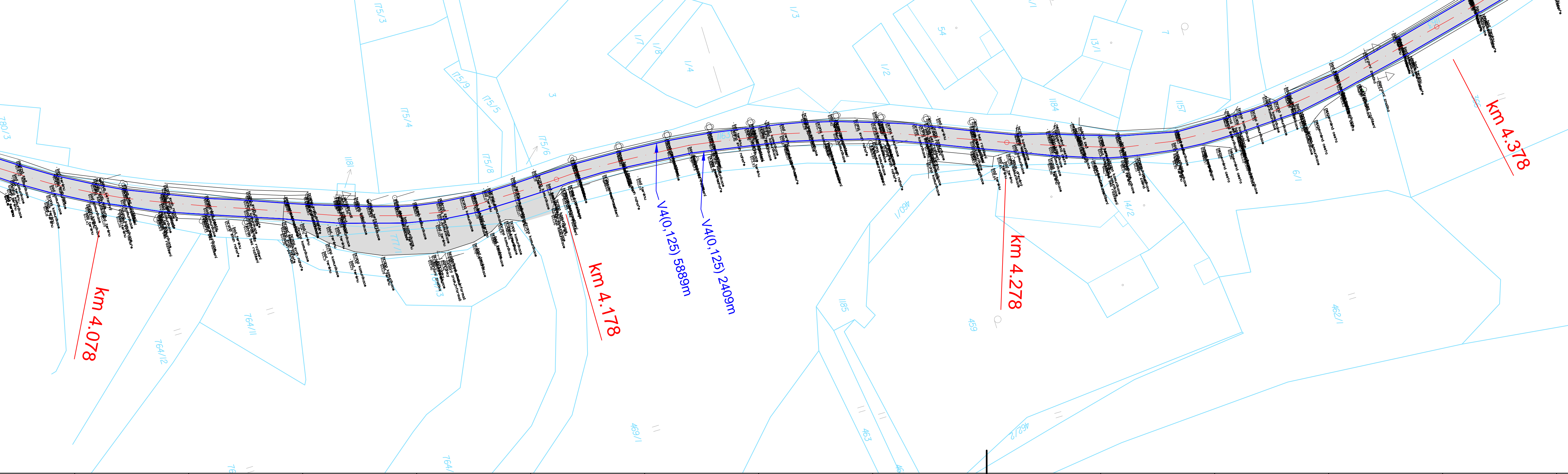
KOORDINAČNÍ SITUACE STAVBY DÍL - A



KOORDINAČNÍ SITUACE STAVBY DÍL - B



KOORDINAČNÍ SITUACE STAVBY DÍL - C



POZNÁMKA :

- 1 - Šířkové a výškové uspořádání komunikace bude zachováno stávající.
- 2 - Napojení na stávající kce bude provedeno plynule.
- 3 - Pracovní spáry budou ošetřeny asfaltovou záplivkou.
- 4 - Poklopy šachet, šoupat, hydrantů a jiné prvky budou případně výškově upraveny.

LEGENDA ČAR :

- GEODETICKÉ ZAMĚŘENÍ
- KATASTRÁLNÍ HRANICE - VNĚJŠÍ
- KATASTRÁLNÍ HRANICE - VNITŘNÍ
- VZ 4 0,125m
- - - V2b (1,5x1,5x0,25)

LEGENDA PLOCH :

- KOMUNIKACE ŽIVIČNÁ - NOVÁ

SOURADNICOVÝ SYSTÉM : JTSK
VÝŠKOVÝ SYSTÉM : BpV

ALGON G.S.		DIVIZE GABIONOVÝCH A PROTIHLUKOVÝCH STAVEB		Jolítova 1, 35002 Cheb Dopravní a inženýrské stavby	
Projektant :	Michal ŠNAIDLER	Zodp. projektant :	Ing. Michael NOHEJL	Fare č.:	
Vypracoval :	Michal ŠNAIDLER	Kontroloval :	Michal ŠNAIDLER		
Stavetelník :	KSUS Karlovarského kraje, Chebská 282, Sokolov 356 04				
Akce :	Oprava silnic v okrese Cheb - SFDI III/21315 Skalka - Vyhledy - Nebesa, km cca 3.278-9.168				Stupeň :
Objekt :	SO 101 - Pozemní komunikace				PDPS
Výkres :	Koordináční situace stavby - díl I				Datum : 07/2018 Měřítko : 1:500 Příloha č. : A.3.1